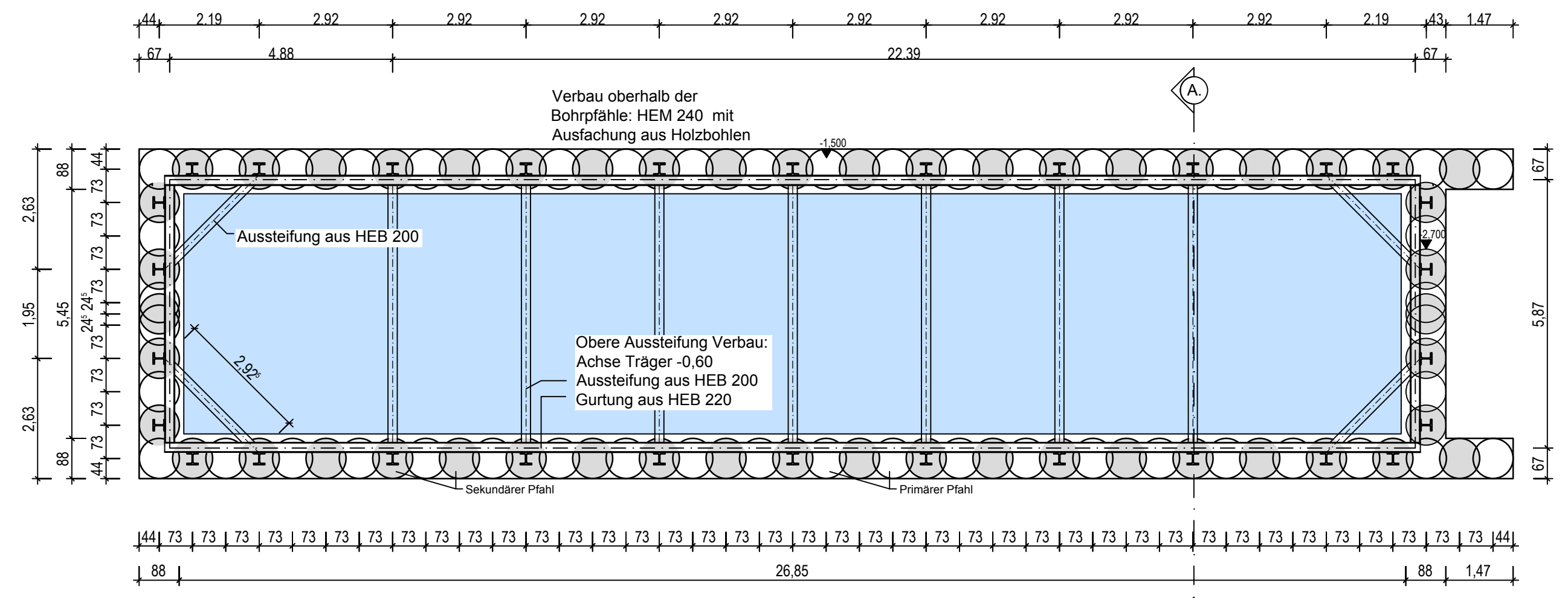
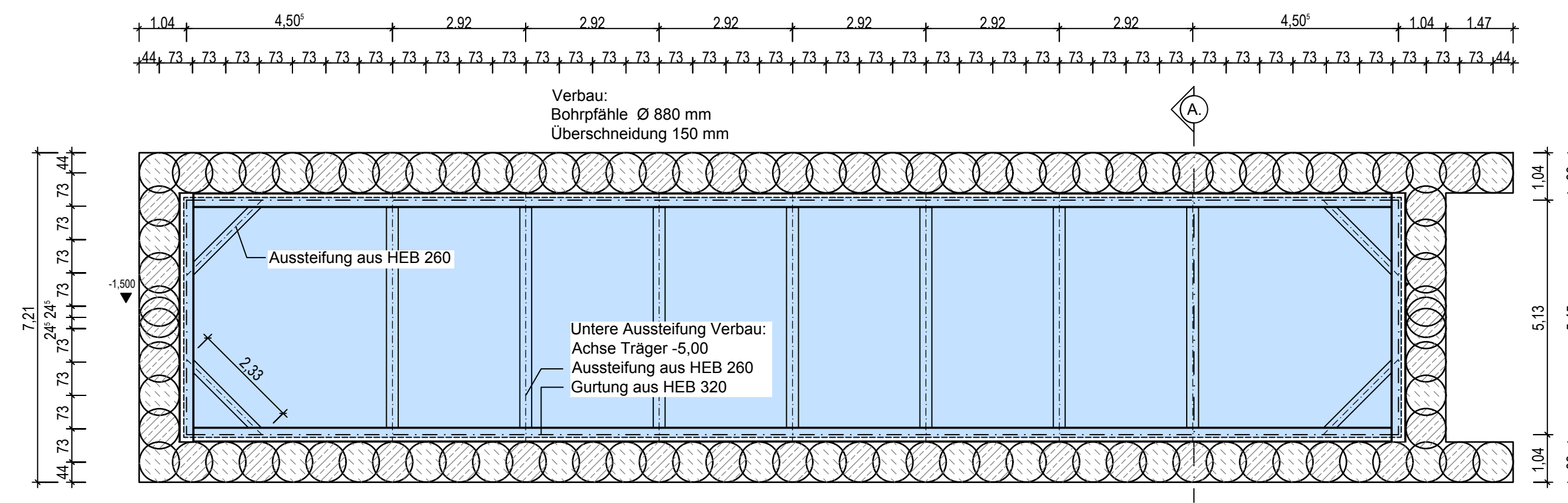


VERWELFÄLTIGUNGEN, WIEBERGABE AN DRITTE, VERWERTUNG UND MITTEILUNG
 DES INHALTS ODER ANDERE NUTZUNG DIESER KONSTRUKTIONSDOKUMENTES SIND
 OHNE AUSDRÜCKLICHE GENEHMIGUNG NICHT GESTÄTTET. ZUWIEDERHANDLUNG
 VERPFLICHTET ZU SCHADENSERSATZ. ALLE RECHTE FÜR DEN FALL DER PATENTER-
 TEILUNG ODER GEBRAUCHSMUSTERENTWURF SIND DEM ERSTELLER VORBEHALTEN.



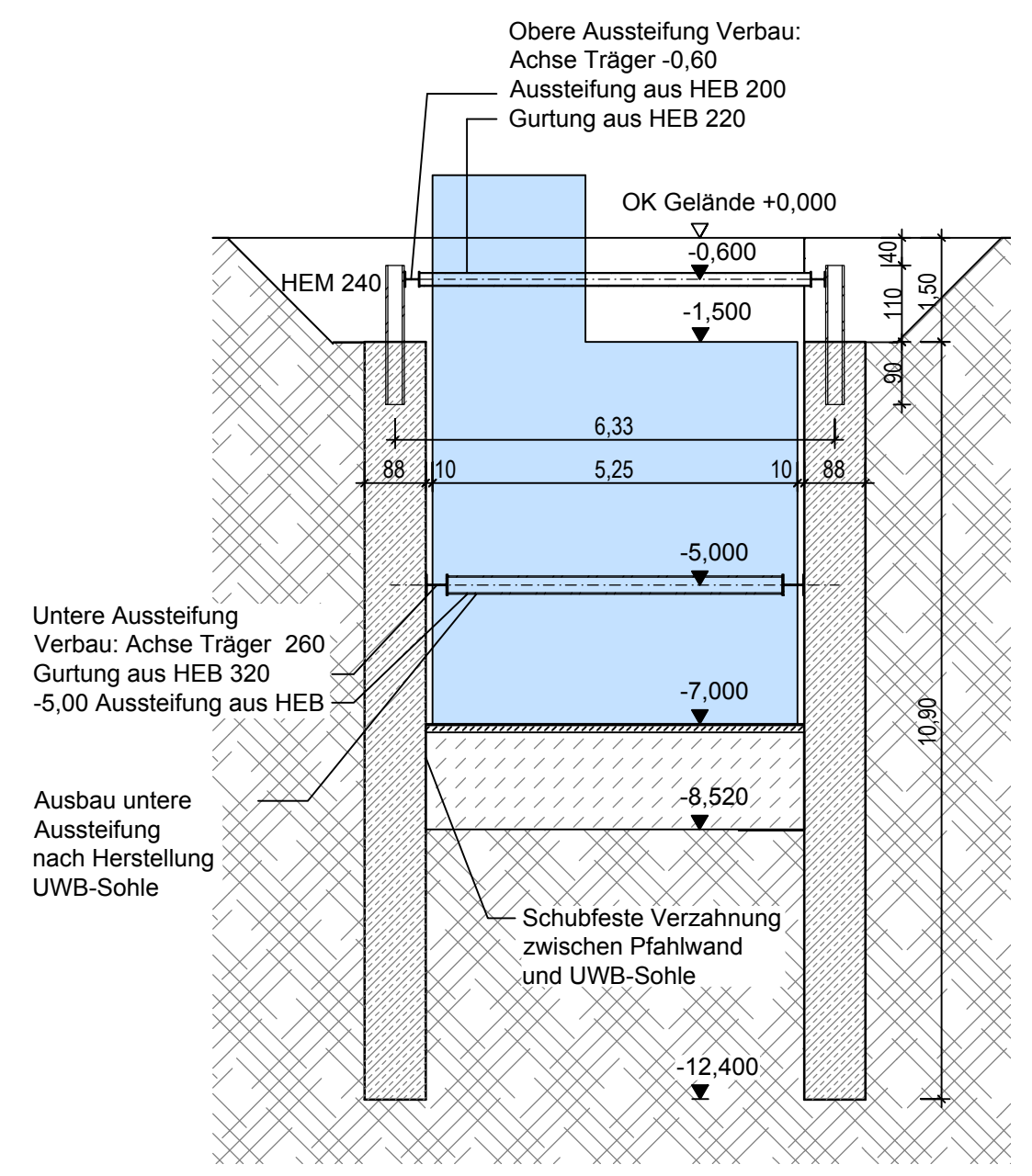
Grundriss Erdgeschoss



Grundriss Untergeschoss

- Sekundärpfahl
- Primärpfahl

- Sekundärpfahl
- Primärpfahl



Querschnitt A-A

	Niederlassung Dresden 01097 Dresden Eberswalder Straße 1 Tel.: 0351 / 80 89 300 Fax: 0351 / 80 89 333		
	bearbeitet	Oktober 2017	Gerloff
	gezeichnet	Oktober 2017	Breuninger
	geprüft	Oktober 2017	<i>Wolfgang</i>
Projekt-Nr. 16659			

	Landeshauptstadt Dresden Geschäftsbereich Stadtentwicklung, Bau, Verkehr und Liegenschaften Straßen- und Tiefbauamt Tel.: 0351 / 4880	
		Dresdner Verkehrsbetriebe AG Center Infrastruktur - Engineering - Tel. 0351/857-2136

Nr.	Art der Änderung	Datum	Zeichen

FESTSTELLUNGSENTWURF

Landeshauptstadt Dresden Geschäftsbereich Stadtentwicklung, Bau, Verkehr und Liegenschaften Straßen- und Tiefbauamt B 97 / Bau-km 0+000 - 1+465 PROJIS-Nr.:	Unterlage / Blatt-Nr.: 18.5 / 1 Gleichrichterunterwerk Verbauplan Maßstab: 1:100
---	---

Königsbrücker Straße (Süd)
 zwischen Albertplatz und Stauffenbergallee

aufgestellt:
 Straßen- und Tiefbauamt
 Dresden, den 31.05.2018

 Prof. Reinhard Koettnitz
 Amtsleiter Straßen- und Tiefbauamt