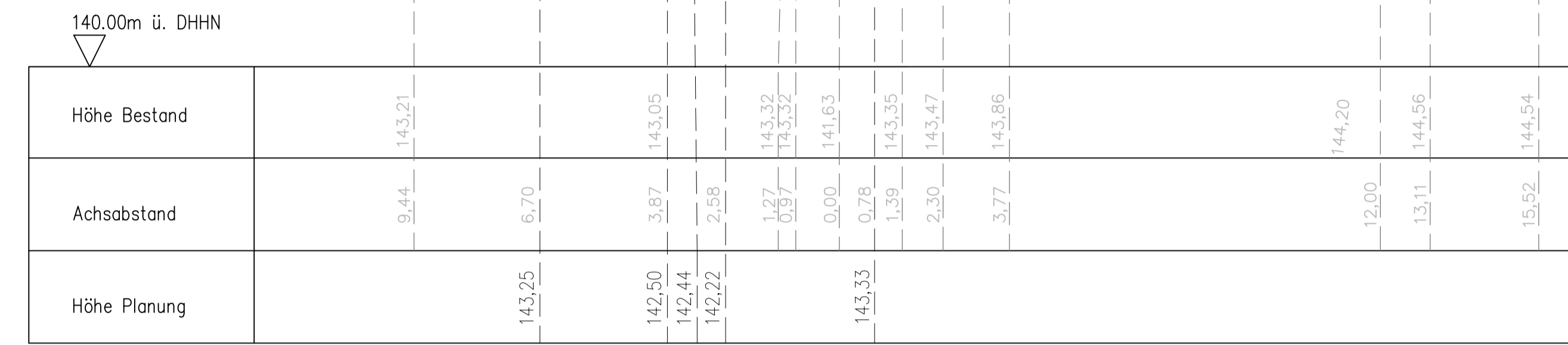
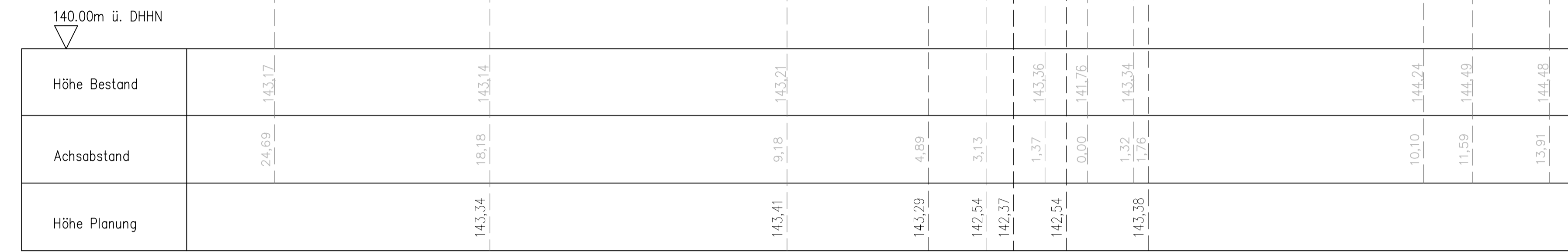


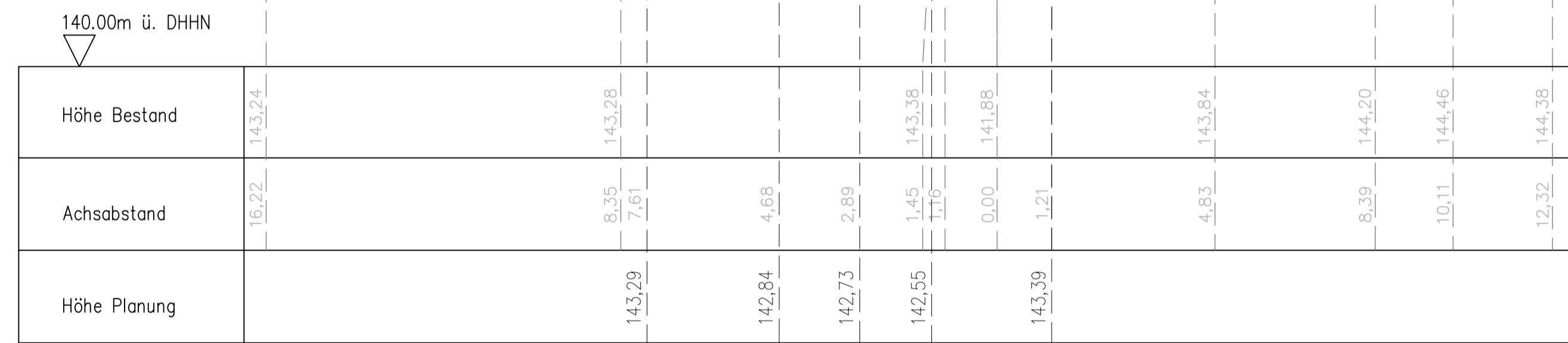
Querprofil 6




Querprofil 7



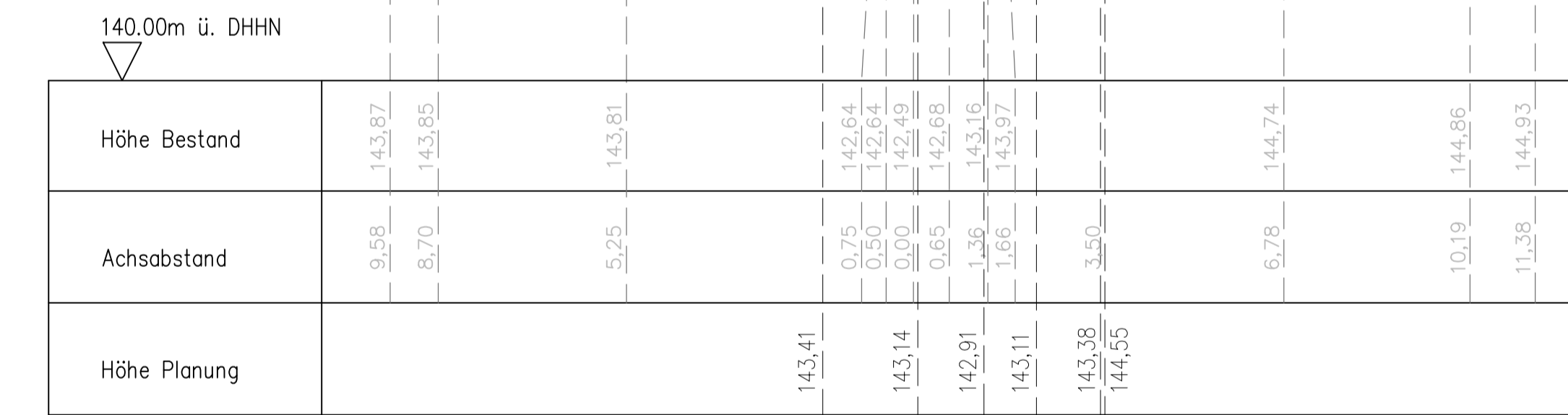
Querprofil 8



Querprofil 9



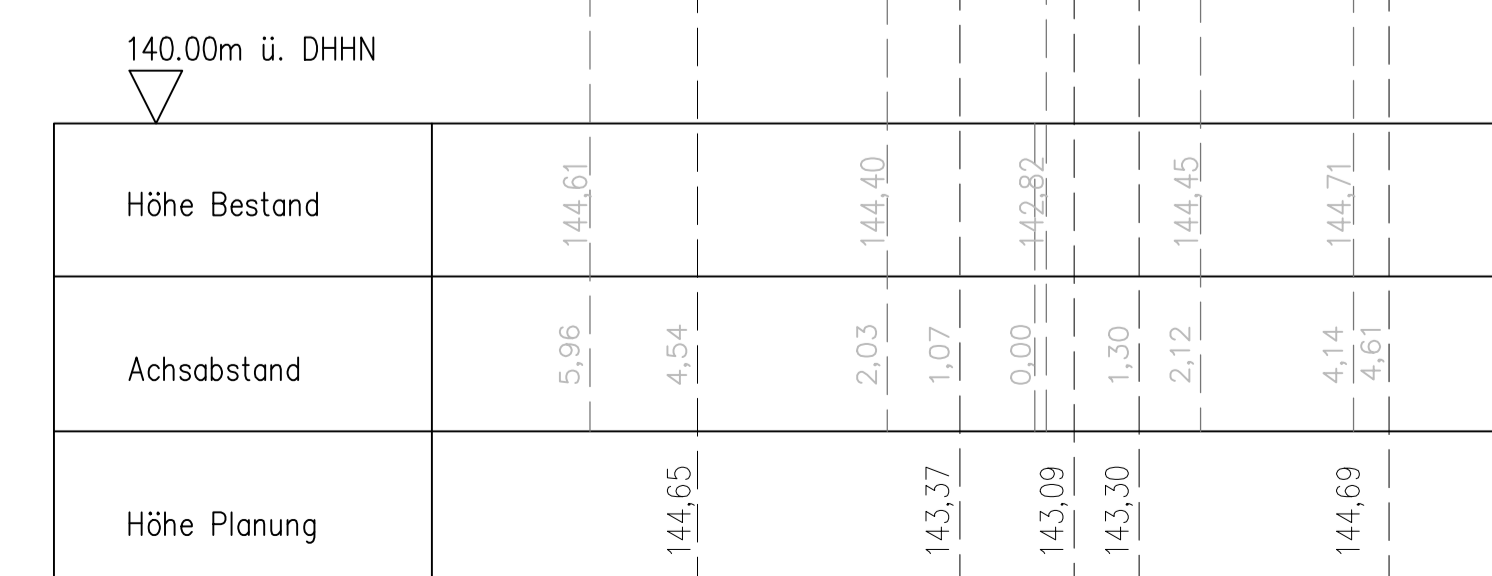
Querprofil 10



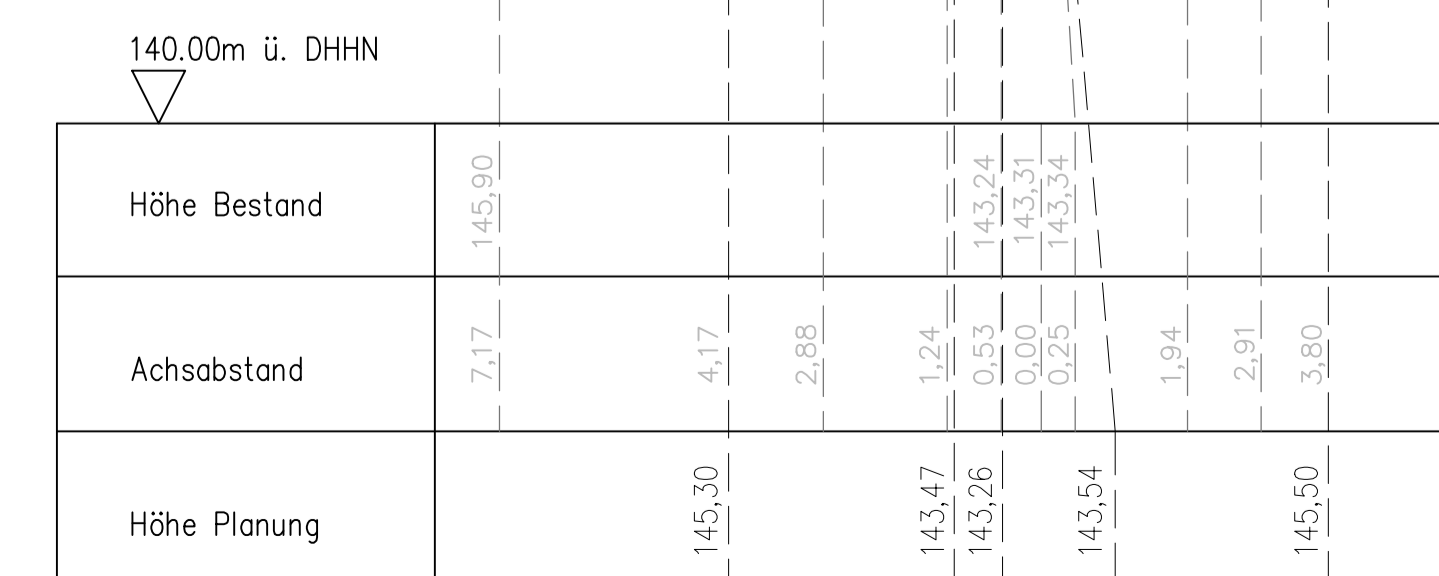
Querprofil 11



Querprofil 12  
s.a. Detail Brücke 5



Querprofil 13



REHWALDT LANDSCHAFTSARCHITEKTEN	bearbeitet	März 2018	MH
BAUTZNER STRASSE 133 01099 DRESDEN TEL 0351 - 8119690	gezeichnet	März 2018	MH
	geprüft	März 2018	MH
Projekt-Nr. 16659			

	bearbeitet	März 2018	
	gezeichnet	März 2018	
	geprüft	März 2018	
	Projekt-Nr. 16659		

Geschäftsbereich Stadtentwicklung, Bau, Verkehr und Liegenschaften Straßen- und Tiefbauamt Tel: 0351 14080	Dresdner Verkehrsbetriebe AG Center Infrastruktur - Engineering - Tel: 0351/857-2136

Nr.	Art der Änderung	Datum	Zeichen

## FESTSTELLUNGSENTWURF

Landeshauptstadt Dresden Geschäftsbereich Straßen- und Tiefbauamt B 97 / Bau-km 0+000 - 1+465 PROJIS-Nr.:	Unterlage / Blatt-Nr.: 18.2.4 / 1 LBP - Querprofile II Kaltzbach Mocknitz Maßstab: 1:100
---	---

Königsbrücker Straße (Süd)  
zwischen Albertplatz und Stauffenbergallee

aufgestellt:  
Straßen- und Tiefbauamt  
Dresden, den 31.05.2018

Prof. Reinhard Koestitz  
Amtsleiter Straßen- und Tiefbauamt