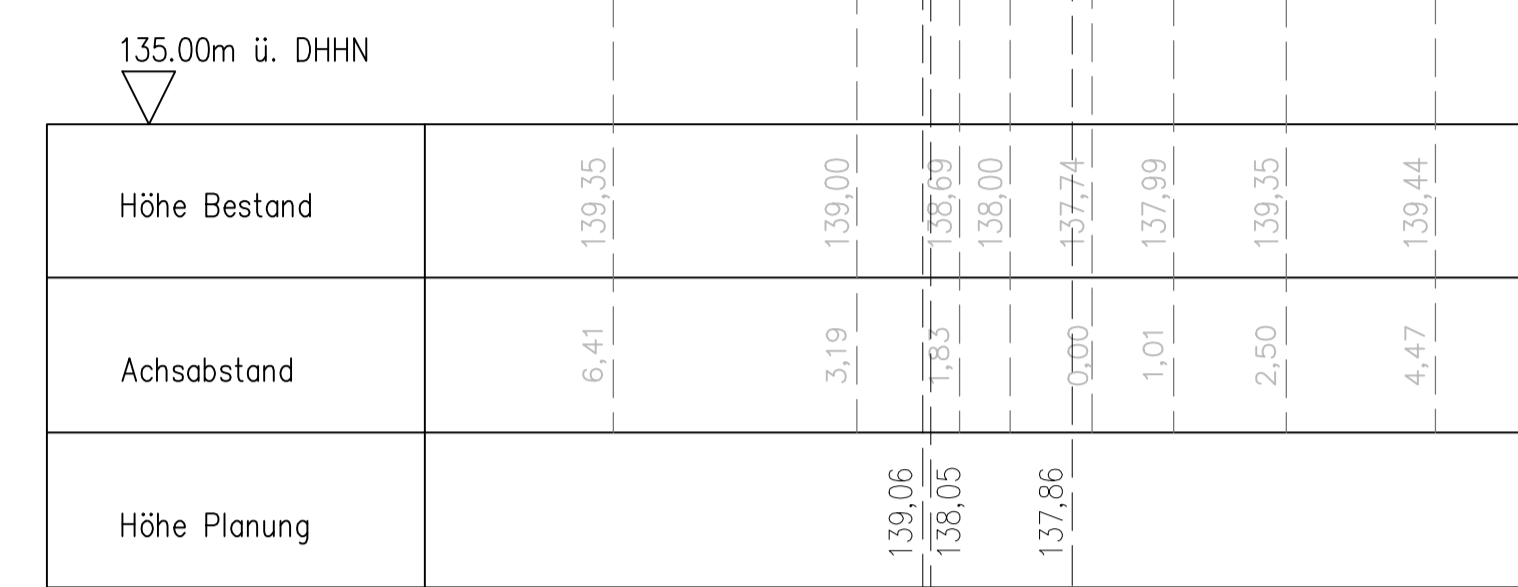
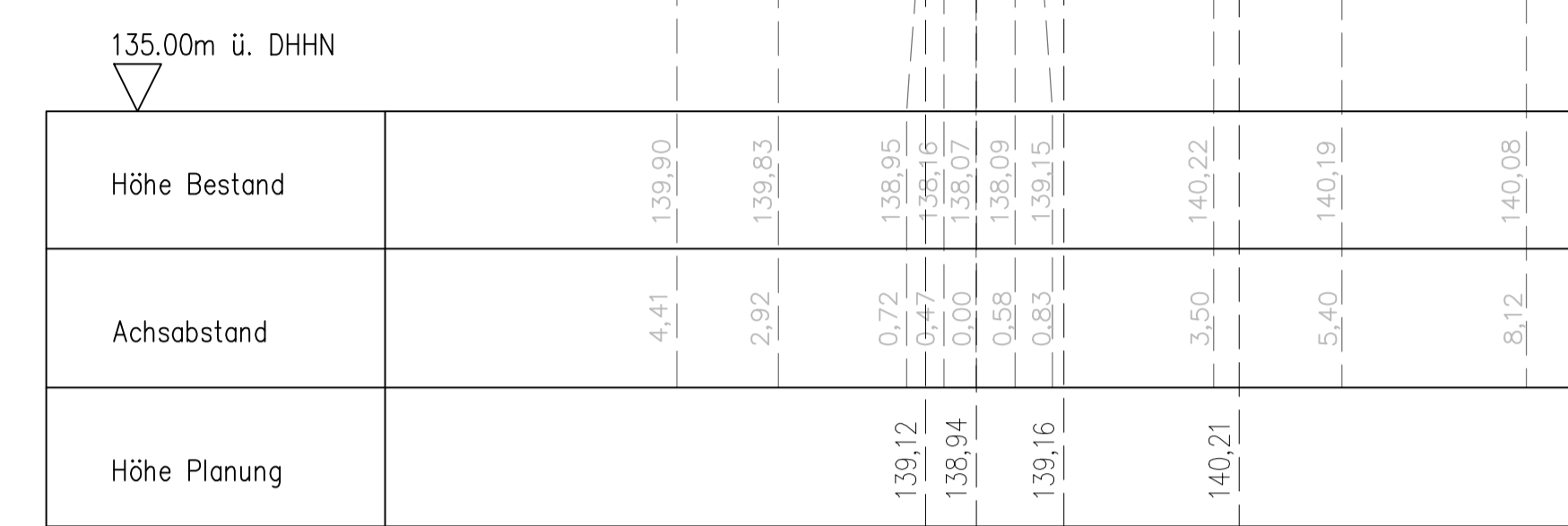


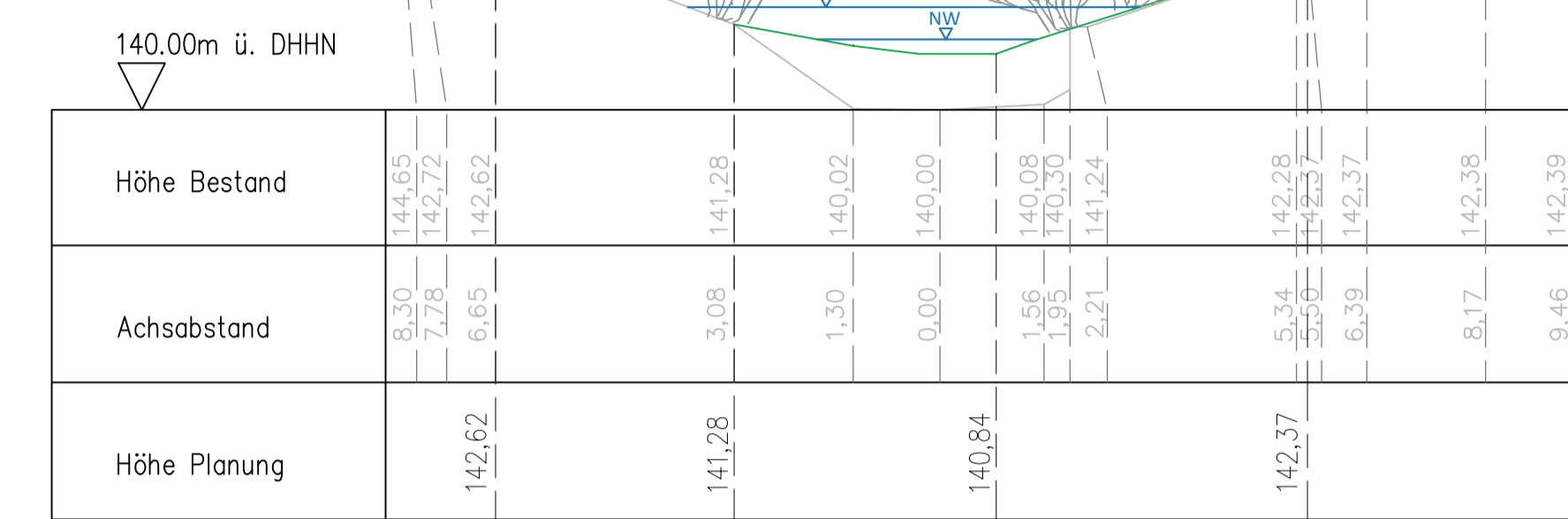
Querprofil 1



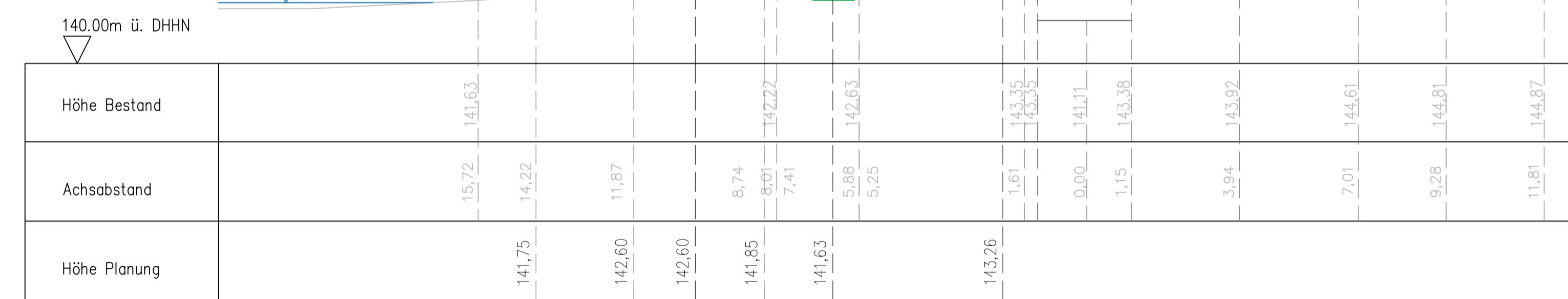
Querprofil 2



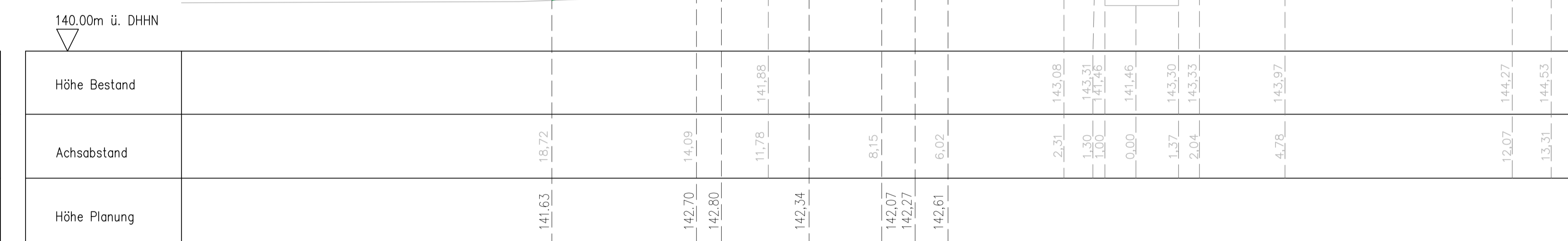
Querprofil 3



Querprofil 4



Querprofil 5.2



Querprofil 5.1



REHWALDT
LANDSCHAFTSARCHITECTEN
BAUTZNER STRASSE 133
01099 DRESDEN
TEL 0351 - 8119690

bearbeitet	März 2018	MH
gezeichnet	März 2018	MH
geprüft	März 2018	MH

Projekt-Nr. 16659

OBERMEYER
FLANEN + BERATER GmbH
Niederlassung Dresden
01097 Dresden
Ergewandte Straße 1
Tel. 0351 / 80 89 300
Fax: 0351 / 80 89 333

bearbeitet	März 2018	
gezeichnet	März 2018	
geprüft	März 2018	

Projekt-Nr. 16659

Landeshauptstadt Dresden
Geschäftsbereich
Stadtentwicklung,
Bau, Verkehr und Liegenschaften
Straßen- und Tiefbauamt
Tel. 0351 / 4800

DVB
Dresdner Verkehrsbetriebe AG
Center für urbane
Engineering +
Tel. 0351/1897-2138

Nr.	Art der Änderung	Datum	Zeichen
-----	------------------	-------	---------

FESTSTELLUNGSENTWURF

Landeshauptstadt Dresden
Geschäftsbereich Stadtentwicklung, Bau, Verkehr und Liegenschaften
Straßen- und Tiefbauamt
B 97 / Bau-km 0+000 - 1+465
PROJIS-Nr.:

Unterlage / Blatt-Nr.: 18.2.3/1
LBP - Querprofile I
Kaitsbach Mockritz
Maßstab: 1:100

Königsbrücker Straße (Süd)
zwischen Albertplatz und Stauffenbergallee

aufgestellt:
Straßen- und Tiefbauamt
Dresden, den 31.05.2018

Prof. Reinhard Koetnick
Amtsleiter Straßen- und Tiefbauamt