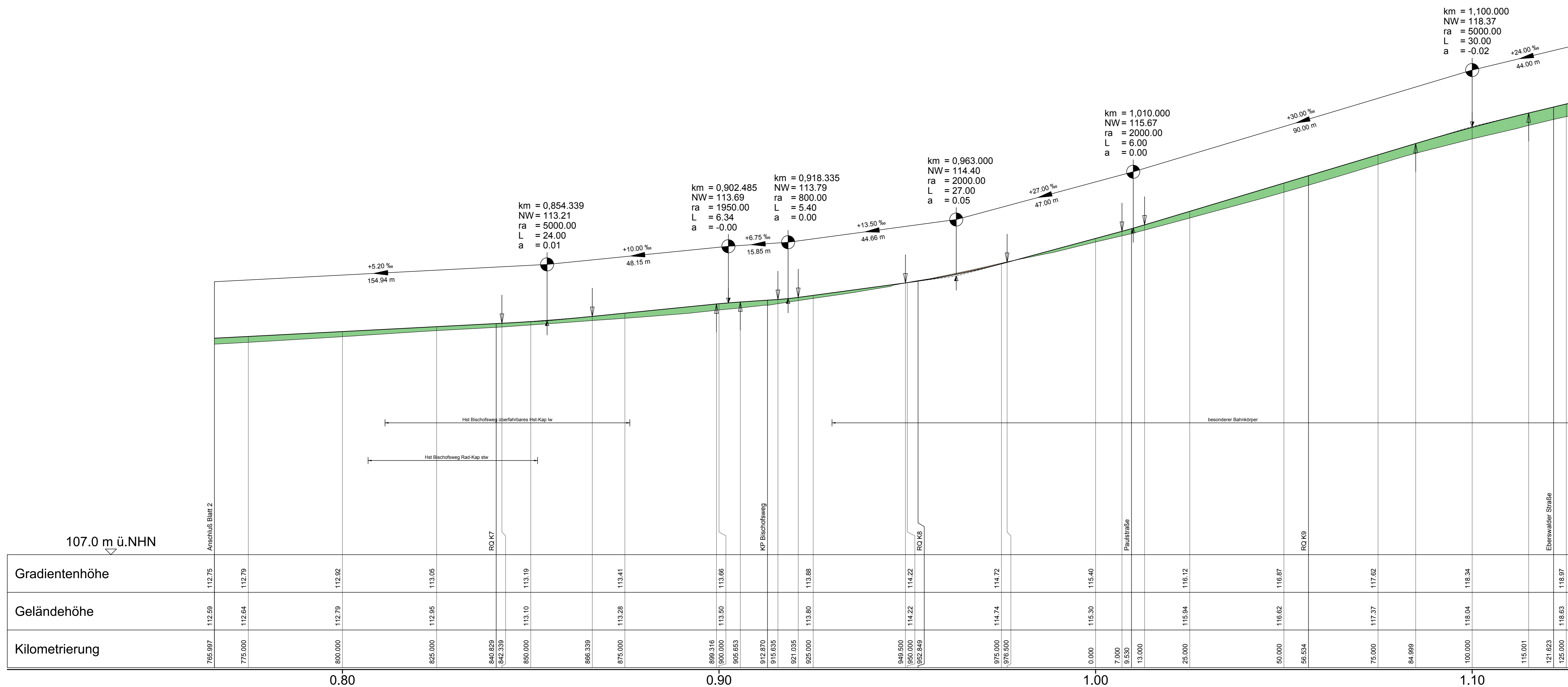
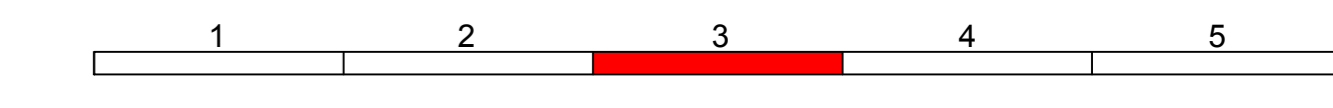


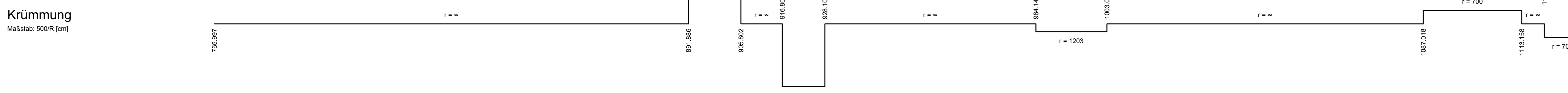


Zeichenerklärung

- | | |
|--|---|
| km = 0,175.000
NW = 112,18
ra = 2000,00
L = 10,29
a = 0,01 | Neigungsbrechpunkt mit Angabe von Gefälle (-) und Steigung (+) in Promille, Länge der Gefälle- und Steigungsstrecke und Ausrundungsradius |
|--|---|
- | | | |
|------------------------|------------------------|--|
| -20,820 ‰
104,863 m | +20,870 ‰
119,426 m | Längsneigung und Abstand zum nächsten Neigungsbrechpunkt |
|------------------------|------------------------|--|
- | | |
|--------|--|
| ↕
↕ | Gradientenhochpunkt
Gradiententiefpunkt |
|--------|--|
- | | |
|--------|---|
| ↗
↘ | Ausrundungsbeginn Kuppe / Ausrundungsende Wanne |
|--------|---|
- | | |
|--|------------|
| <div style="width: 15px; height: 10px; background-color: #90EE90; border: 1px solid black;"></div> | Damm |
| <div style="width: 15px; height: 10px; background-color: #D2B48C; border: 1px solid black;"></div> | Einschnitt |



Gradientenhöhe	Geländehöhe	Kilometrierung	0.80	0.90	1.00	1.10
112,75	112,59	765,997				
112,79	112,64	775,000				
112,92	112,79	800,000				
113,05	112,95	825,000				
113,19	113,10	840,829				
113,41	113,28	862,339				
113,68	113,50	886,339				
113,88	113,80	905,000				
114,22	114,22	912,870				
114,72	114,74	915,635				
115,40	115,30	921,035				
115,40	115,30	925,000				
115,40	114,72	949,500				
115,40	114,72	950,000				
115,40	114,72	952,849				
115,40	114,72	975,000				
116,12	116,12	976,500				
116,87	116,87	1000,000				
116,87	116,87	1003,004				
117,62	117,62	1030,000				
117,62	117,62	1033,004				
118,34	118,34	1060,000				
118,34	118,34	1063,000				
118,34	118,34	1087,016				
118,34	118,34	1087,016				
118,34	118,34	1119,158				
118,34	118,34	1119,158				
118,34	118,34	1128,808				
118,34	118,34	1128,808				



	Niederlassung Dresden 01097 Dresden Ehrenwälder Straße 1 Tel.: 0351 / 80 89 300 Fax: 0351 / 80 89 333	bearbeitet gezeichnet geprüft	04/2018 04/2018 04/2018	Brenner Meichert <i>Volker Sch.</i>
	Projekt-Nr. 16659			
	Landeshauptstadt Dresden Geschäftsbereich Stadtentwicklung, Bau, Verkehr und Liegenschaften Straßen- und Tiefbauamt Tel.: 0351 / 4880			

Landeshauptstadt Dresden Geschäftsbereich Stadtentwicklung, Bau, Verkehr und Liegenschaften Straßen- und Tiefbauamt Tel.: 0351 / 4880	 Dresden Verkehrsbetriebe AG Center Infrastruktur Engineering Tel.: 0351 897 2136
--	---

Nr.	Art der Änderung	Datum	Zeichen
-----	------------------	-------	---------

FESTSTELLUNGSENTWURF

Landeshauptstadt Dresden Geschäftsbereich Stadtentwicklung, Bau, Verkehr und Liegenschaften Straßen- und Tiefbauamt B 97 / Bau-km 0+000 - 1+465 PROJIS-Nr.:	Unterlage / Blatt-Nr.: 6 / 3 Höhenplan Königsbrücker Straße Maßstab: 1:500/50
Königsbrücker Straße (Süd) zwischen Albertplatz und Stauffenbergallee	
aufgestellt: Straßen- und Tiefbauamt Dresden, den 31.05.2018 Prof. Reinhard Koeltzsch Amtsleiter Straßen- und Tiefbauamt	