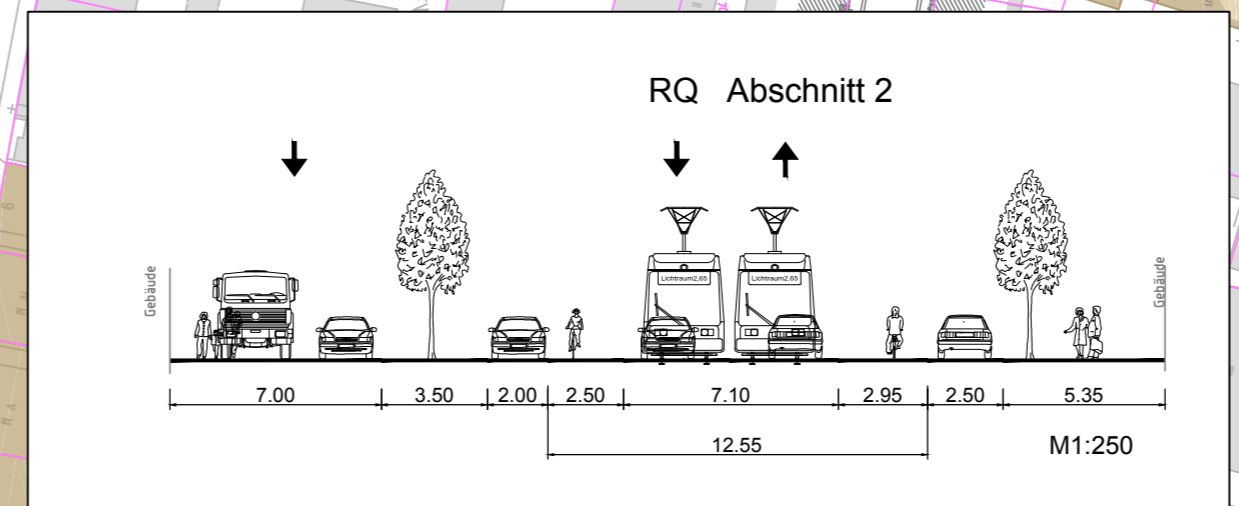
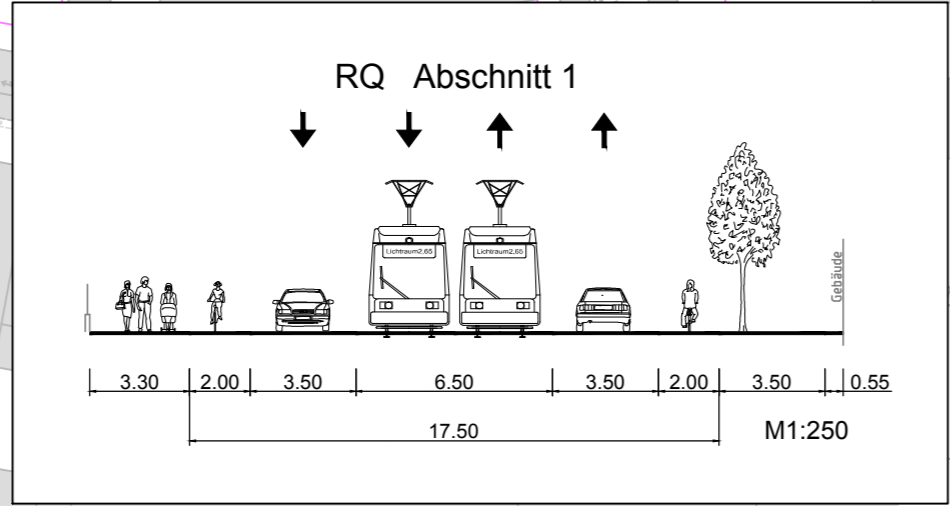
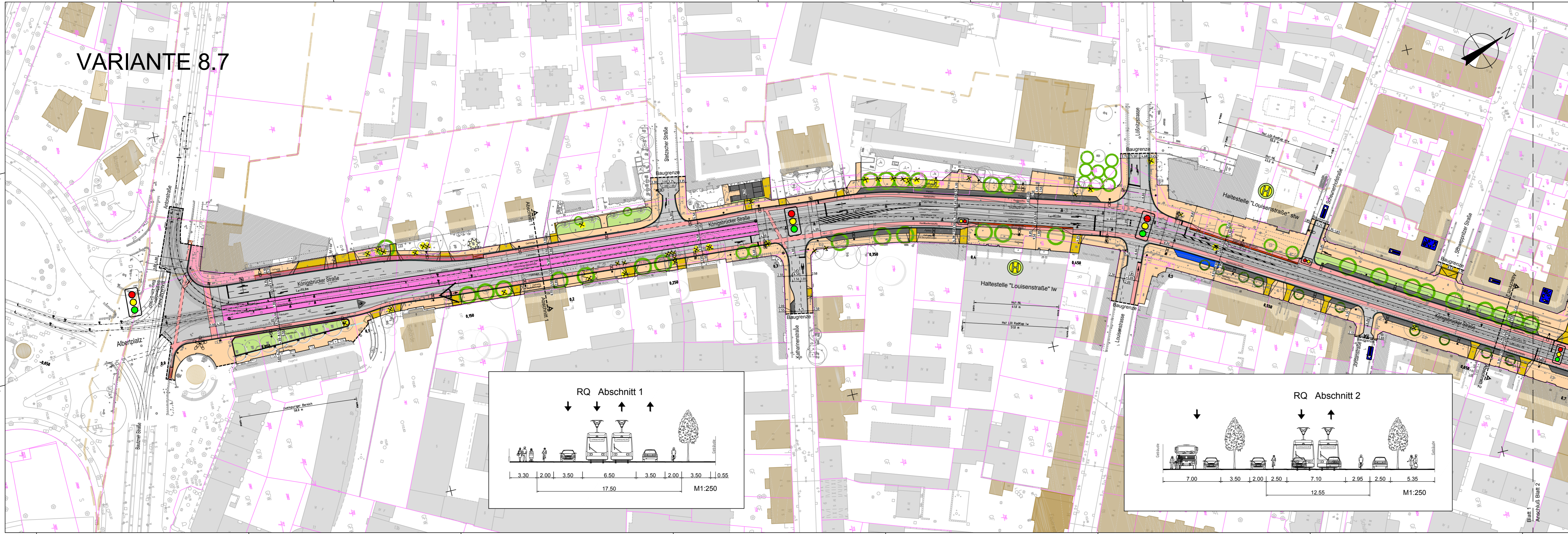


VARIANTE 8.7



Zeichenerklärung

- Fahrbahn
- gemeinsamer Fahrstreifen (Strab/MIV)
- besonderer Bahnkörper Straßenbahn
- Parkstreifen
- Haltestellenbereich
- Radweg
- Radstreifen
- Gehweg/Radfahrer frei
- Gehweg
- Zufahrt/Gehwegüberfahrten
- Grünfläche/Baumstreifen
- Entwässerungsrinne
- Neubau Sockelmauer/Grundstückseinfriedung
- Abbruch
- benachbarte Planungen
- Grundstücksgrenze mit Flurstücksnummer

Baumstandorte

- Baum Bestand
- Fällung
- Neupflanzung

Beleuchtung und Fahrleitung

- Fahrleitungsmast vorhanden (K) Königsbrücker Straße / (B) Bischofsweg
- Fahrleitungsmast neu (K) Königsbrücker Straße / (B) Bischofsweg
- öffentliche Beleuchtung vorhanden / neu
- LSA-Mast mit Signalen
- Haltestellenbeleuchtung
- Wandbefestigung Fahrleitung vorhanden / neu
- Mast mit Video-Kamera
- Abbruch Mast

Satzungsgebiete / Denkmale

- Kulturdenkmale
- Erhaltungssatzung "Äußere Neustadt"

Standort Visualisierung



OBERMEYER
PLANEN + BERATEN GmbH

Niederlassung Dresden
01097 Dresden
Eberswalder Straße 1
Tel.: 0351 / 80 89 300
Fax: 0351 / 80 89 333

| | |
|------------|---------|
| bearbeitet | Brenner |
| gezeichnet | Pietsch |
| geprüft | |

Projekt-Nr. 16659

Landeshauptstadt Dresden
Geschäftsbereich Stadtentwicklung
Straßen- und Tiefbauamt
01069 Dresden
St. Petersburger Straße 9
Tel.: 0351 / 4880

| Nr. | Art der Änderung | Datum | Zeichen |
|-----|------------------|-------|---------|
| | | | |

VORUNTERSUCHUNG

Landeshauptstadt Dresden
Geschäftsbereich Stadtentwicklung
Straßen- und Tiefbauamt
B 97 / Bau-km 0+000 - 1+475
PROJIS-Nr.:

Unterlage / Blatt-Nr.: 5.7 / 1
Lageplan V8.7
Maßstab: 1 : 1000

Königsbrücker Straße (Süd)
zwischen Albertplatz und Stauffenbergallee

aufgestellt:
Dresden, den

Arbeitsstand 22.02.2016